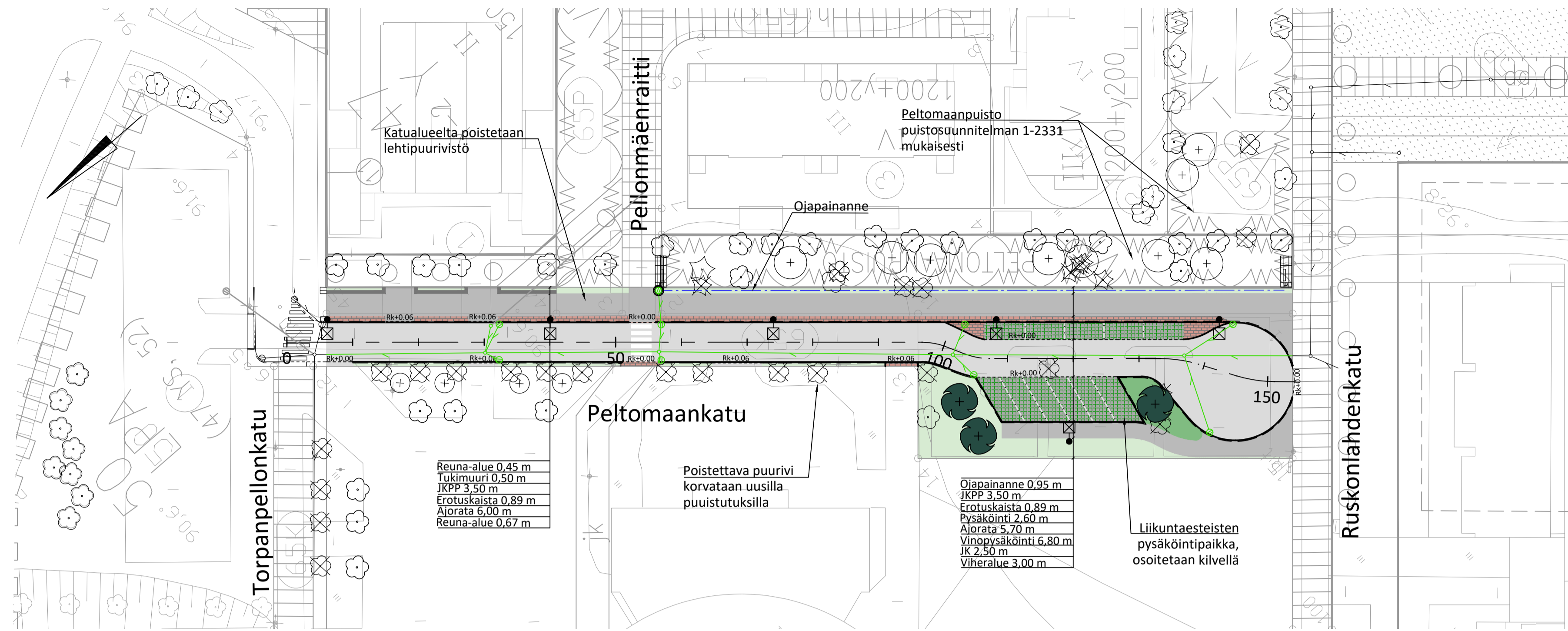


ASEMAPIIRUSTUS 1:500



MERKINTÖJEN SELITTEET

Kasvillisuus

- Säilytettävä puu
- Poistettava puu
- Istutettava uusi puu, poistettavien puiden tilalle istutettava, katualueen ulkopuolella
- Istutettava lehtipuuta -kasvualusta 800mm
- Pensasistutusalue -kasvualusta 400mm
- Nurmi -kasvualusta 200mm

Kunnessapitoluokka: R3

Rajaukset, muurit, rakenteet

- Luonnonkivitukimuurin
- Reunakivi, h=120 mm
- Reunakivi, h=60 mm
- Madallettu reunakivi h=0 mm
- Valaisin

Toiminnallinen luokka: Tonttikatu

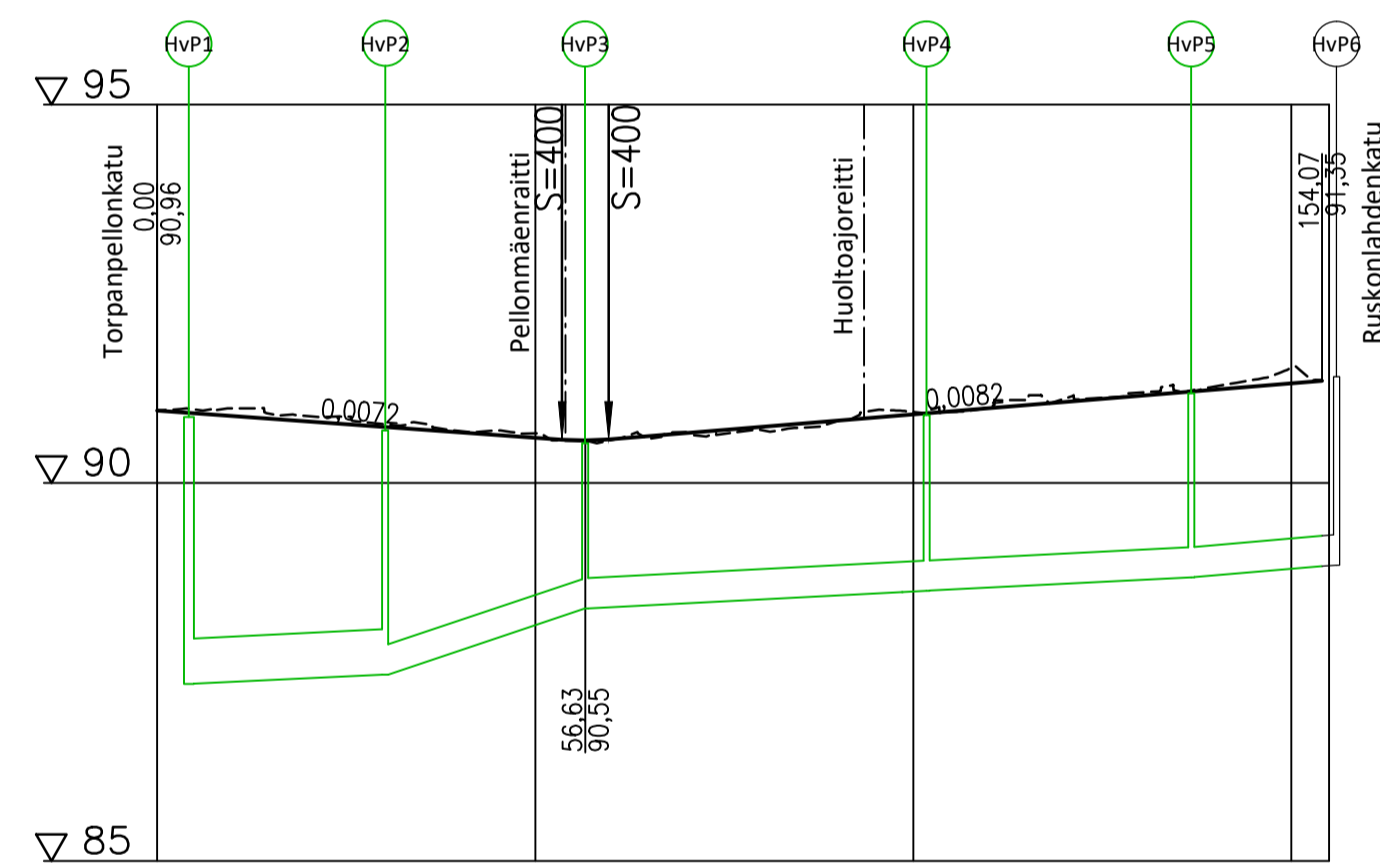
Päällysteet

- Ajorata, asfaltti
- JKPP, asfaltti
- Betonikiveys, punamusta
- Nurmikiveys

Vesihuolto

- Ojapainanne
- Suunniteltu hulevesitarkastuskaivo, hulevesiviemäri
- Suunniteltu hulevesiritäkaivo, hulevesiviemäri
- Suunniteltu hulevesikaivo, kupukansi hulevesiviemäri
- Kansiston ympärille asennetaan kenttäkiveys
- Nykyinen hulevesiverkosto

PITUUSLEIKKAUS 1:1000/1:100

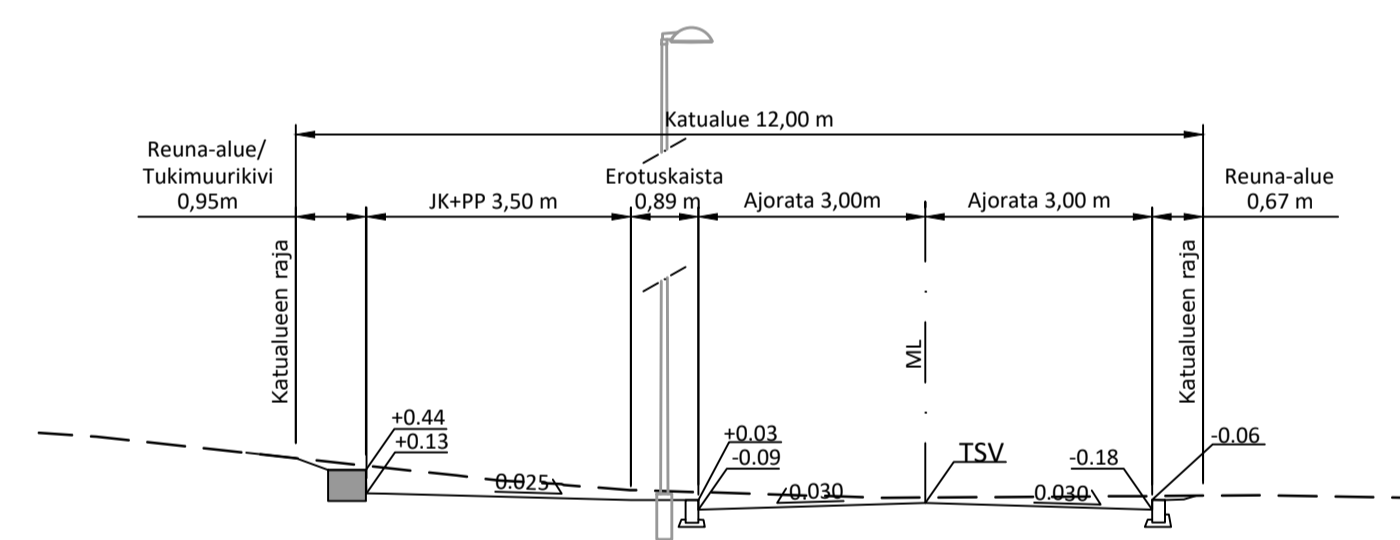


Hulevesiviemäri, sisäpohjan korkeus	Putken mitat ja laatu	Paalu, kaivoväli ja kaltevuus
87,34 680 M/k SN8	87,46 450 M/k SN8	88,34 450 M/k SN8
4,2 25,57/0,005	29,8 26,06/0,034	56,6 44,71/0,005
	1018	35,20/0,005
	136,8	82,21/0,008
		154,0

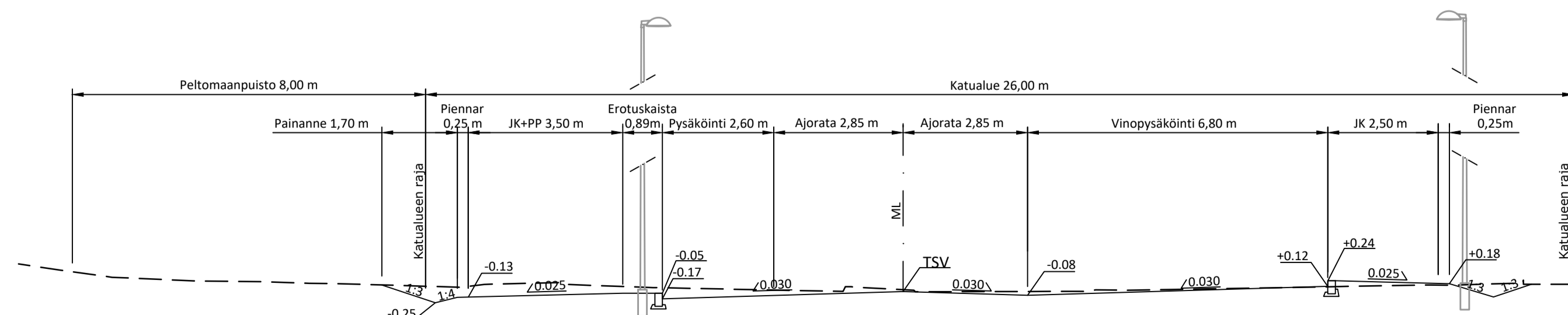
Matka	0	53,548	53,548 + 59,702 = 113,250	94,364	154,066
Kaltevuus / pyöristyssäde	-0,007	S=400		0,008	

Tasausviivan korkeus	Maanpinnan korkeus	Kaarevuus	Ajoradan sivukaltevuus
90,96 90,88 90,81 90,74 90,67 90,60 90,58 90,66 90,74 90,82 90,91 90,99 91,07 91,15 91,23 91,32 91,35	90,96 90,89 90,88 90,78 90,69 90,65 90,56 90,67 90,70 90,82 90,94 91,00 91,11 91,19 91,28 91,36 91,40	1000 R=20	qa=-0,030 qv=-0,030 qa=-0,030 qa=-0,030 qa=-0,030

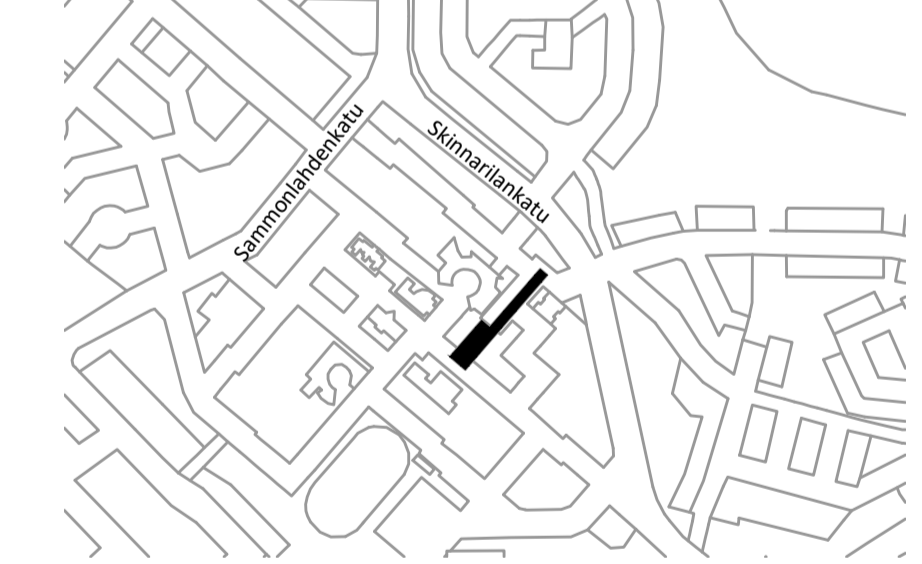
TYYPPIPOIKKILEIKKAUS 1:100
PLV 0-95



TYYPPIPOIKKILEIKKAUS 1:100
PL 120



YLEISKARTTA 1:10 000



RAMBOLL	Ramboll Laserkatu 6 33850 Lappeenranta puh. 020 755 611 www.ramboll.fi	Suunn. TKA Päiv. 1510070020	Työno. PVer	Tiedosto
ANUKO		1-2328		
				Pvm 20.10.2022

Muutos	Pvm	Nimi
TASOKOORDINAATIO EUREF-FIN (ETRS-GK28)		
KORKEUSJÄRJESTELMÄ N2000		
Hyväksymät TEKLA	Pvm	Tarkastanut LEV
KOHDENSISÄLTÖ		
PELTOMAANKATU		
Katusuunnitelma		
LAPPEENRANNAN KAUPUNKI ELINVOIMA JA KAUPUNKIKEHITYS Kadut ja ympäristö		
Mittakaava 1:500 1:1000/1:100 1:100		Muutos
Pvm		Piirt.
Suunn.		Tark.
Littyvä piir.no		
Piir.no		
		1-2328