# ASEMAPIIRUSTUS 1:500

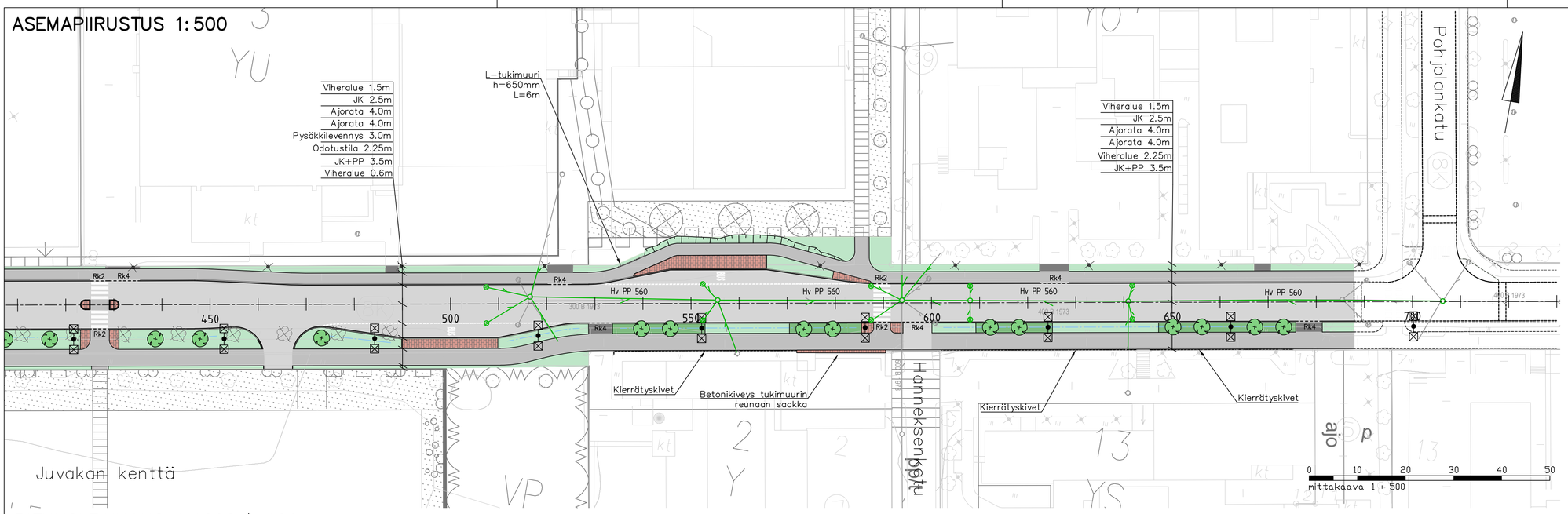


## MERKINTÖJEN SELITTEET:

- Ajorata, asfaltti
- jk+pp/jk — Yhdistetty jalkakäytävä ja pyöräätie / jalkakäytävä, asfaltti
- Kivituhka
- Tonttiliittymä Ab
- Nurmi R3
- Pensasistutusalue R2
- Betonikiveys, punamusta
- Nupukiveys, musta/valkoinen
- Kenttäkiveys
- Suun. Hulevesiviemäri
- 300 B 1990 — Nykyinen hulevesiverkosto
- Ritiläkannellinen hulevesikaivo
- Kupukannellinen hulevesikaivo
- Läpivirtaus kitakaivo
- Hulevesipainanne
- 0.12 katu — Reunakivi, näkymä 120mm
- 0.00–0.04 katu — Reunakivi madallettu
- Reunakivi nykyinen
- Piennar, 25cm
- Valaisinpylväs nykyinen
- Valaisinpylväs suunniteltu
- Istutettava lehtipuu
- Poistettava puu
- Säilytettävä lehtipuu
- Säilytettävä havupuu
- Kierrätyskivet
- Tukimuuri

## PITUUSLEIKKAUS 1:1000/1:100

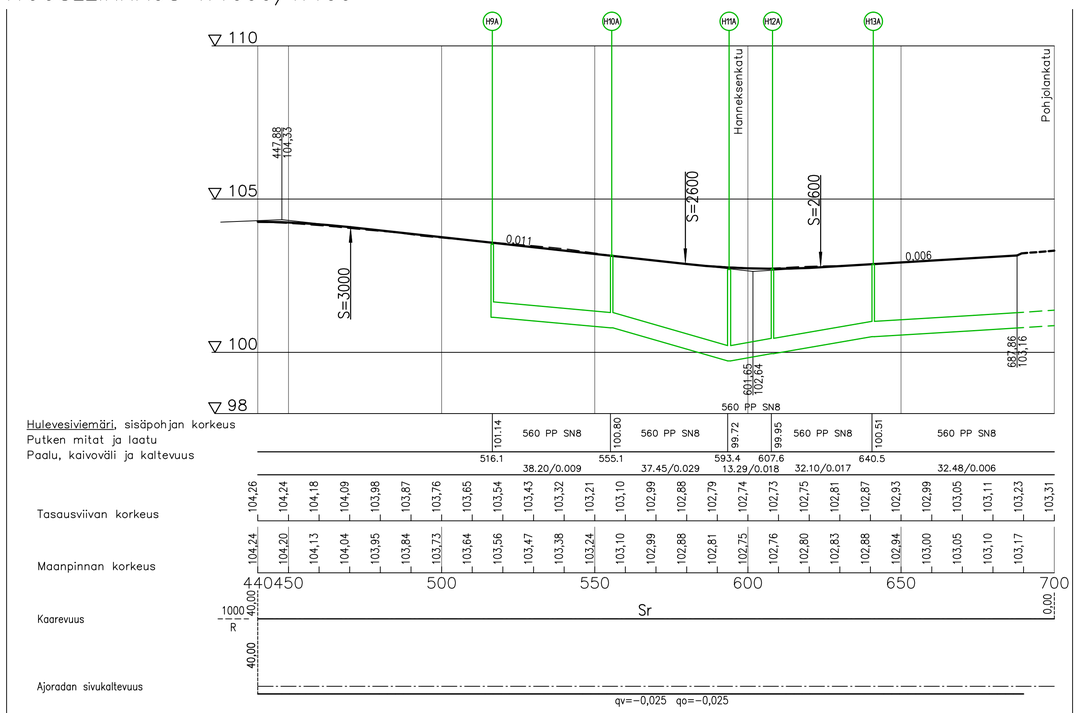


## Tyyppipoikkileikkaus 1:100
## Armilankatu (PL 490)

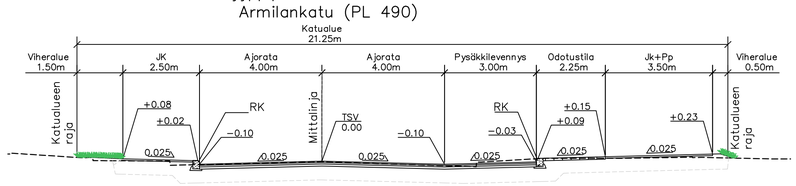


## Tyyppipoikkileikkaus 1:100
## Armilankatu (PL 650)

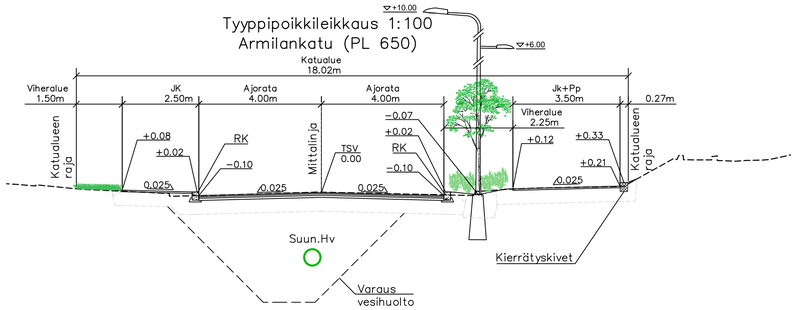


## RAKENNEKERROKSET

| PÄÄLLYSRAKENNE | 3E | 6E |
|---|---|---|
| Päällyste 1 SMA16<br>Päällyste 2 AB22<br>Päällyste 3 ABK31 | 4 cm<br>5 cm<br>7 cm | AB11 5cm |
| Kantava krs, KaM 0...32 mm | 15 cm | 15 cm |
| Jakava krs, KaM 0...56 mm | 30 cm | 30 cm |
| Suodatinkangas N2 | Kyllä | Kyllä |
| YHTEENSÄ | 61 cm | 50 cm |

## YLEISKARTTA 1:5000

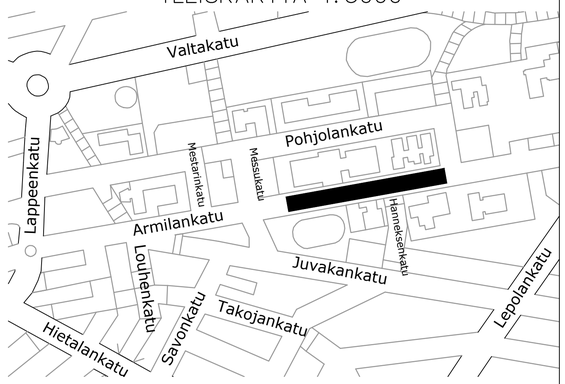


| Muutos | Pvm | Nimi |
|---|---|---|
| | | |

TASOKOORDINAATISTO EUREF–FIN ( ETRS–GK28)

KORKEUSJÄRJESTELMÄ N2000

Hyväksynyt | KAKEL | Pvm | Tarkastanut | LEV | Pvm | Nimi

KOHDE/SISÄLTÖ

**ARMILANKATU**
PL 420 - 688
Katusuunnitelma

Mittakaava: 1:500 / 1:1000/1:100 / 1:100

Pvm 23.01.2026 | Piirt. MLo

Suunn. MLo

Tark.

Liittyy piir.nro

LAPPEENRANNAN KAUPUNKI
KAUPUNKIKEHITYS
Kadut ja ympäristö

Piir.nro **1-2369** | Muutos