ASEMAPIIRUSTUS 1:500

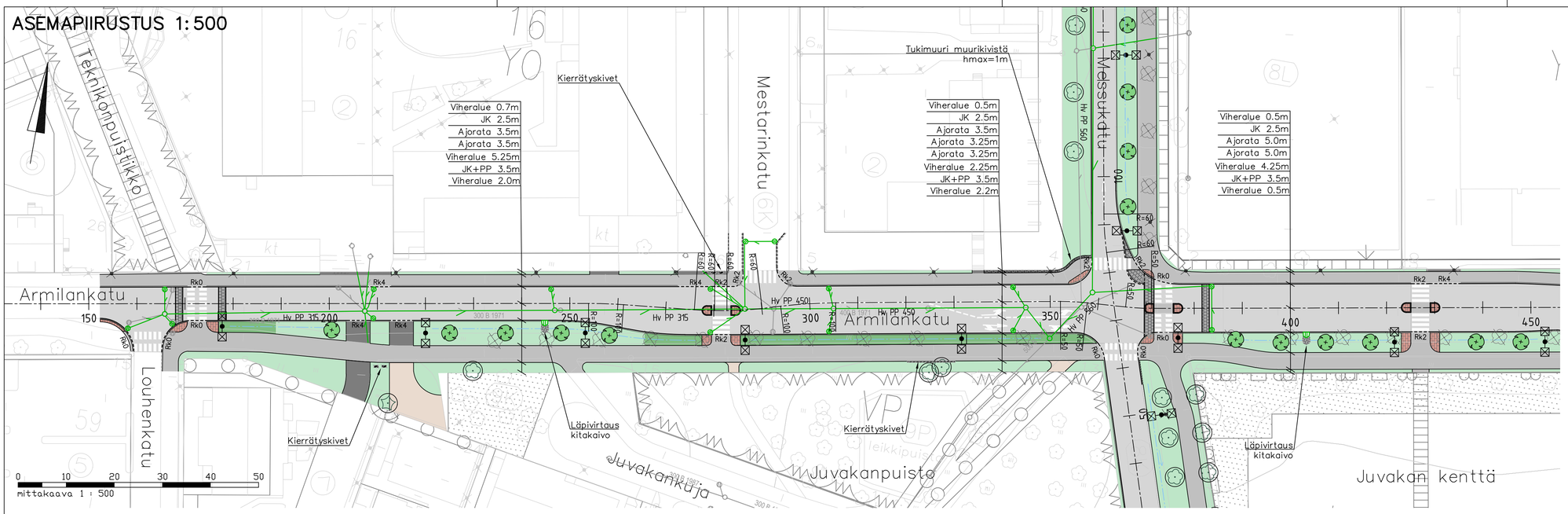

MERKINTÖJEN SELITTEET:

- Ajorata, asfaltti
- jk+pp/jk — Yhdistetty jalkakäytävä ja pyörätie / jalkakäytävä, asfaltti
- Kivituhka
- Tonttiliittymä Ab
- Nurmi R3
- Pensasistutusalue R2
- Betonikiveys, punamusta
- Nupukiveys, musta/valkoinen
- Kenttäkiveys
- Suun. Hulevesiviemäri
- 300 B 1990 — Nykyinen hulevesiverkosto
- Ritiläkannellinen hulevesikaivo
- Kupukannellinen hulevesikaivo
- Läpivirtaus kitakaivo
- Hulevesipainanne
- 0.12 katu — Reunakivi, näkymä 120mm
- 0.00–0.04 katu — Reunakivi madallettu
- Reunakivi nykyinen
- Piennar, 25cm
- Valaisinpylväs nykyinen
- Valaisinpylväs suunniteltu
- Istutettava lehtipuu
- Poistettava puu
- Säilytettävä lehtipuu
- Säilytettävä havupuu
- Kierrätyskivet
- Tukimuuri

PITUUSLEIKKAUS 1:1000/1:100

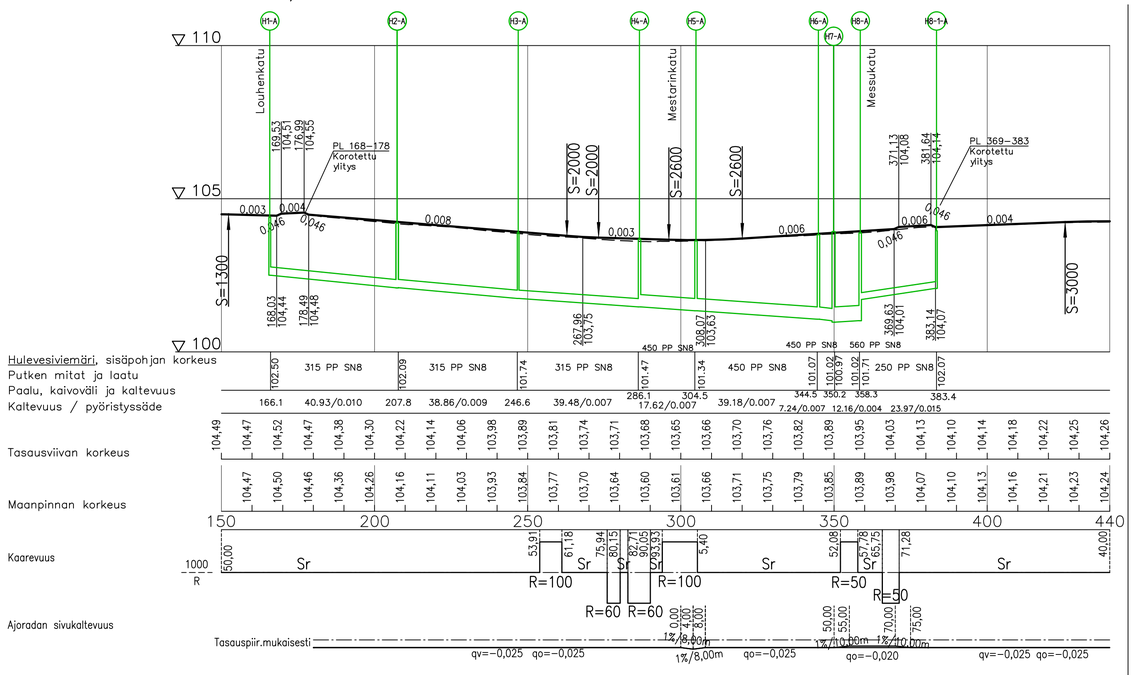

Tyyppipoikkileikkaus 1:100 Armilankatu (PL 240)

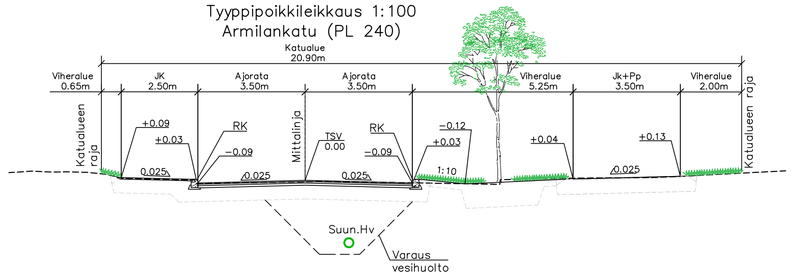

Tyyppipoikkileikkaus 1:100 Armilankatu (PL 340)

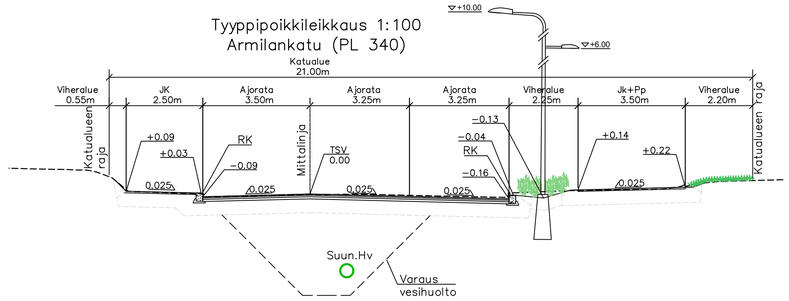

Tyyppipoikkileikkaus 1:100 Armilankatu (PL 400)

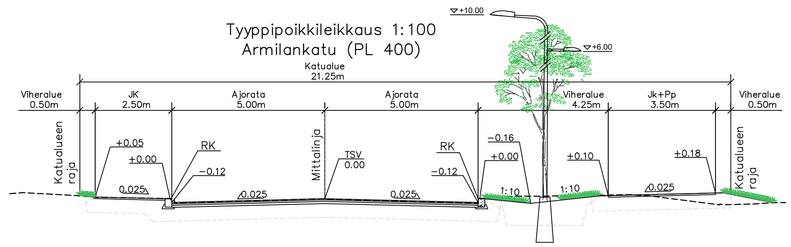

YLEISKARTTA 1:5000

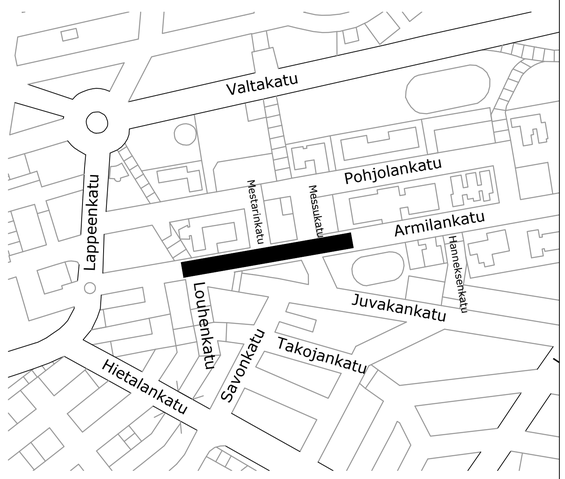

KOROTETUN YLITYKSEN VIISTE LEIKKAUS 1:50

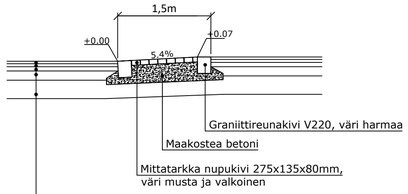

SMA 16 40mm
AB 22 50mm
ABK 32 70mm
Kantava kerros KaM 0/32 150mm
Jakava kerros KaM 0/56 300mm

Nupukiven korkeudesta alin 40mm saumataan (saumaväli 8mm) maakostealla betonilla.
Loppuosa kivestä 40mm saumataan 2-komponenttisella epoksihartsilla esim. Rompox Traffic tai vastaava.

RAKENNEKERROKSET

PÄÄLLYSRAKENNE	3E	6E
Päällyste 1 SMA16 Päällyste 2 AB22 Päällyste 3 ABK31	4 cm 5 cm 7 cm	AB11 5cm
Kantava krs, KaM 0...32 mm	15 cm	15 cm
Jakava krs, KaM 0...56 mm	30 cm	30 cm
Suodatinkangas N2	Kyllä	Kyllä
YHTEENSÄ	61 cm	50 cm

Muutos	Pvm	Nimi

TASOKOORDINAATISTO EUREF–FIN (ETRS–GK28)
KORKEUSJÄRJESTELMÄ N2000

Hyväksynyt | KAKEL | Pvm | Tarkastanut | LEV | Pvm | Nimi

KOHDE/SISÄLTÖ

ARMILANKATU
PL 150 - 420
Katusuunnitelma

Mittakaava: 1:500, 1:1000/1:100, 1:100

Pvm 23.01.2026 | Piirt. MLo
Suunn. MLo
Tark.
Liittyy piir.nro
Piir.nro **1-2368** | Muutos

LAPPEENRANNAN KAUPUNKI
KAUPUNKIKEHITYS
Kadut ja ympäristö