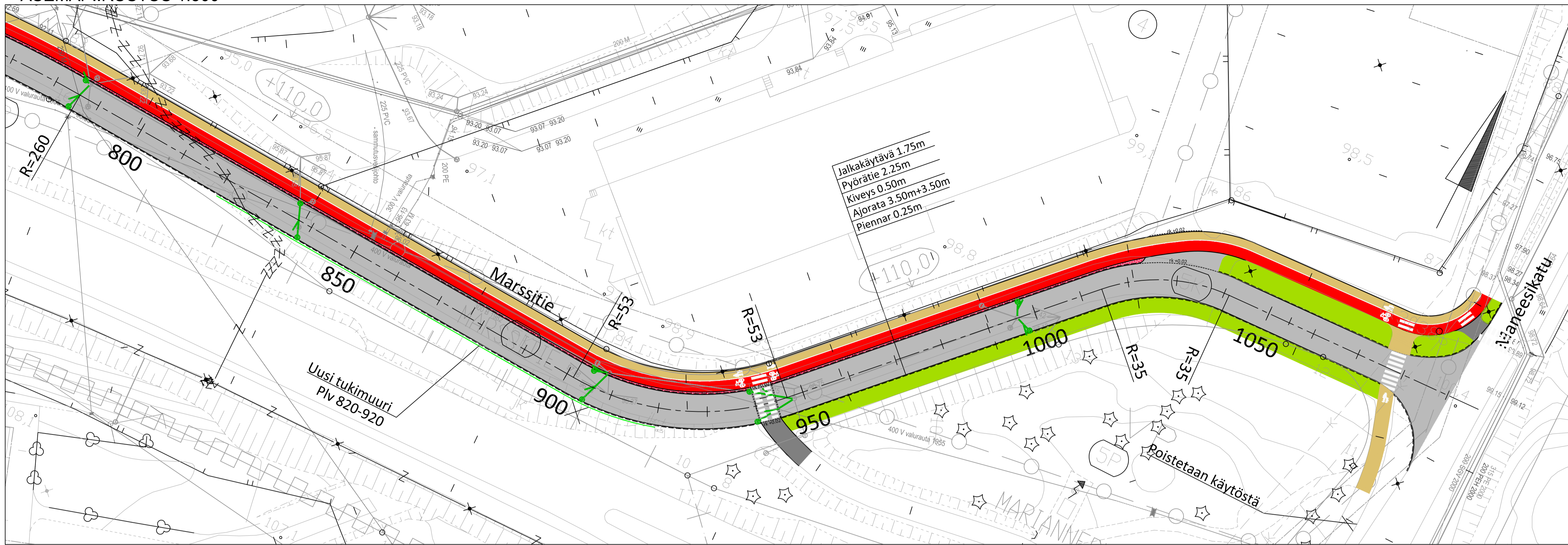


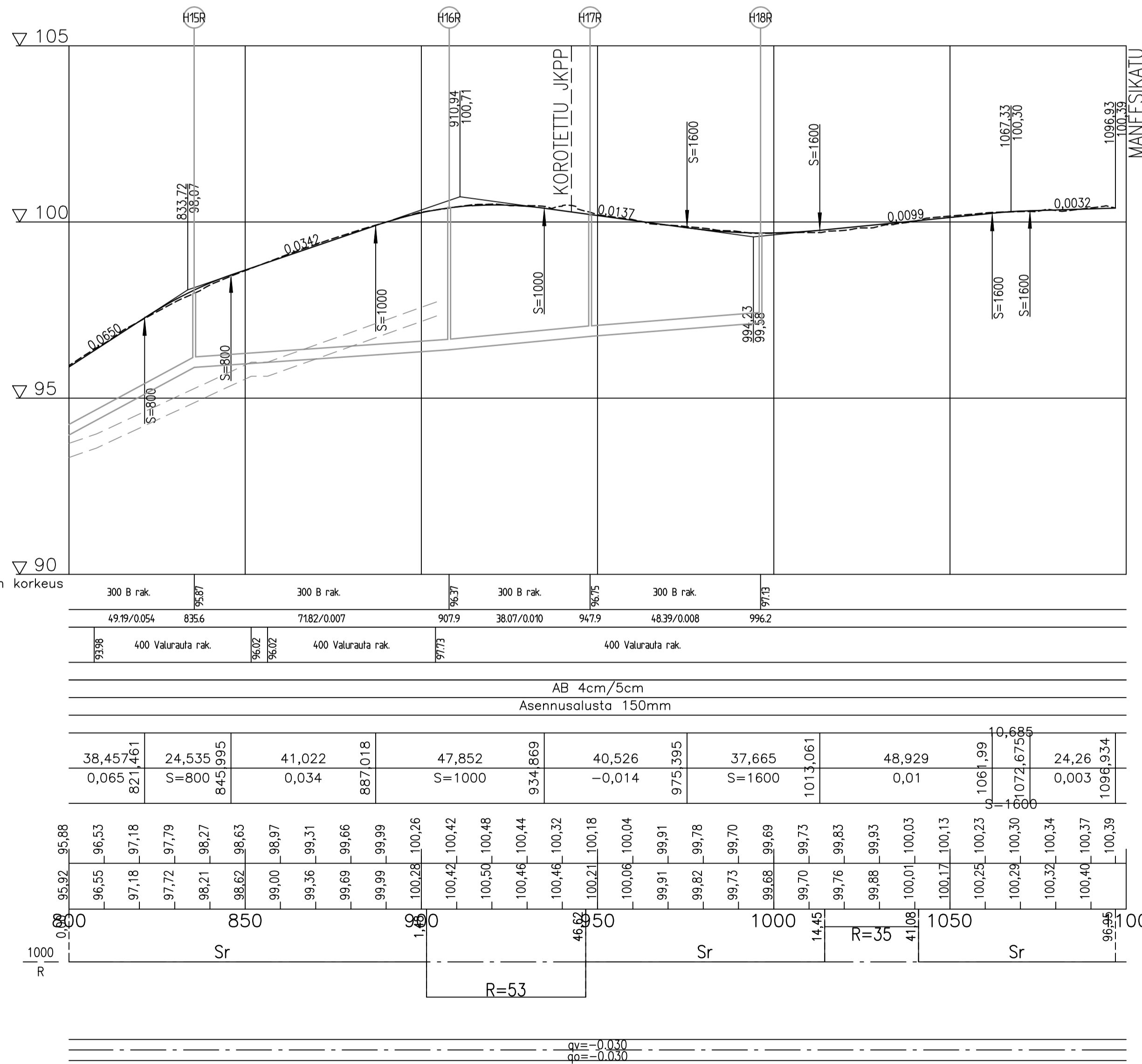
ASEMPIIRUSTUS 1:500



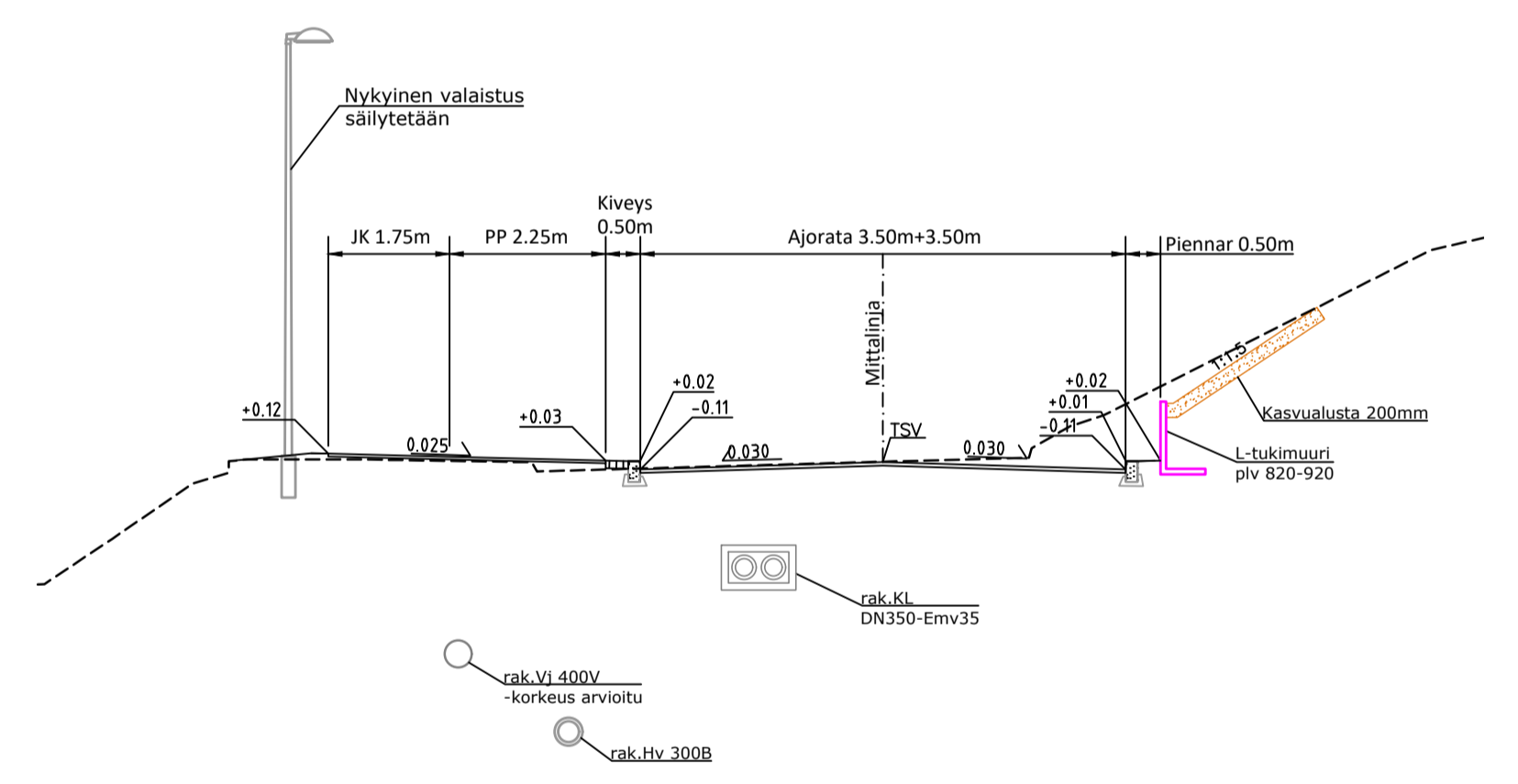
MERKINTÖJEN SELITTEET:

- Ajorata, asfaltti
- Jk, asfaltti, musta sideaine, musta tai harmaa kiviaines
- Pp, asfaltti, musta sideaine, punainen kiviaines
- Jkpp, asfaltti
- Betonikiveys, 278/138/80 ja 138/138/80, väri karelia
- Viheralue
- Reunakivi, h=120mm, betoninen upotettava
- Madallettu reunakivi, h=20mm
- Poistettava puu
- Nykyinen vesihuoltoverkosto
- Suunniteltu hulevesikaivo, rutiläkansi, hulevesiviemäri PE tai PP/k SN8
- Suunniteltu hulevesitarkastuskaivo, hulevesiviemäri PE tai PP/k SN8

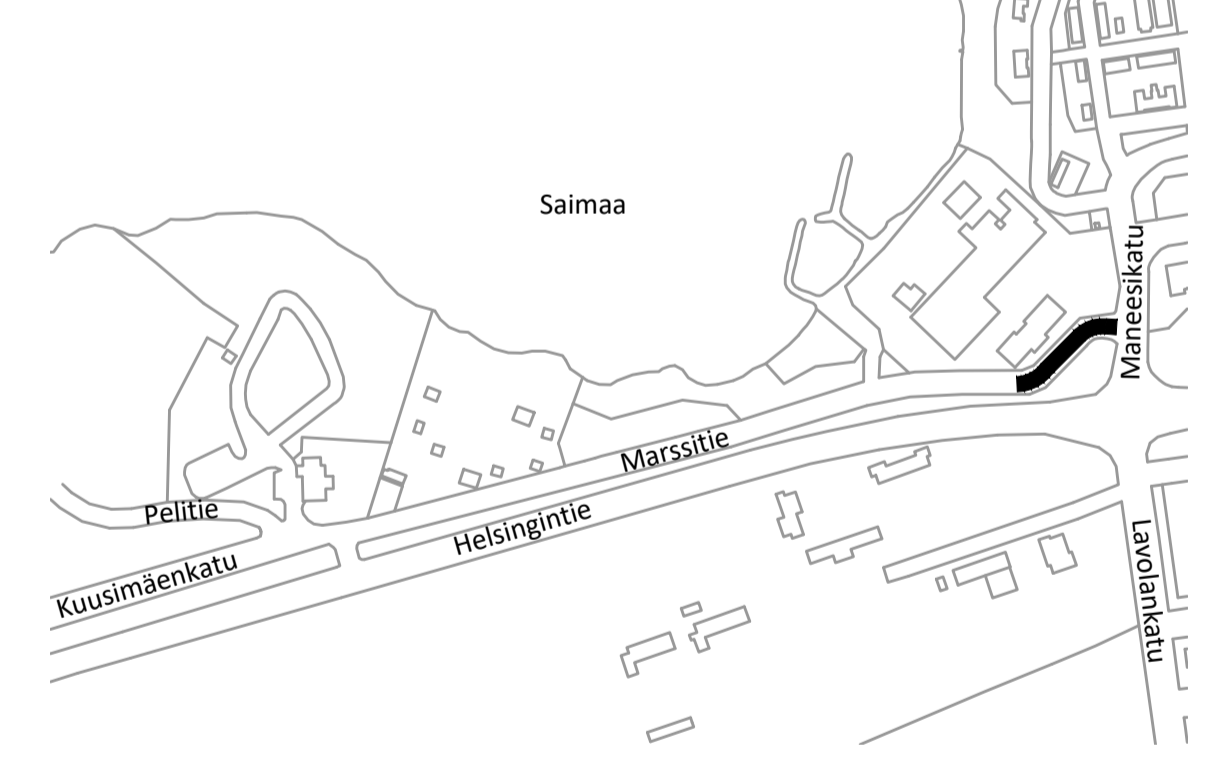
PITUUSLEIKKAUS 1:1000/1:100



TYYPPIPOIKKILEIKKAUS 1:100



YLEISKARTTA 1:10000



RAMBOLL	Ramboll Läsniekatu 8 53850 Lappeenranta puh. 020 755 611 www.ramboll.fi	Suunn. alla TKA Pirustuksen 1-2285	Työnro Pirustuksen Muutos	Tiedosto Pvm Muutos
hvk. ANUKO		suunn. P.Ve	piirt. KatMa	pvm 18.2.2020

Muutos	Pvm	Nimi

TASOKOORDINAATIO EUREF-FIN (ETRS-GK28)
KORKEUSJÄRJESTELMÄ N2000

Hyväksynyt	TEKLA	Pvm	Tarkastanut	LEV	Pvm	Nimi
KOHDE/SISÄLTÖ						Mittakaava
						1:500
						1:1000/1:100
						1:100
						Pvm
						18.2.2020
						Piirt.
						KatMa
						Tark.
						Liittyvä piirustus
						1-1789A
						Piir. no
						1-2285
						Muutos

MARSSITIE PLV 800-1100
Katusuunnitelma

LAPPEENRANNAN KAUPUNKI
ELINVOIMA JA KAUPUNKIKEHITYS
Kadut ja ympäristö