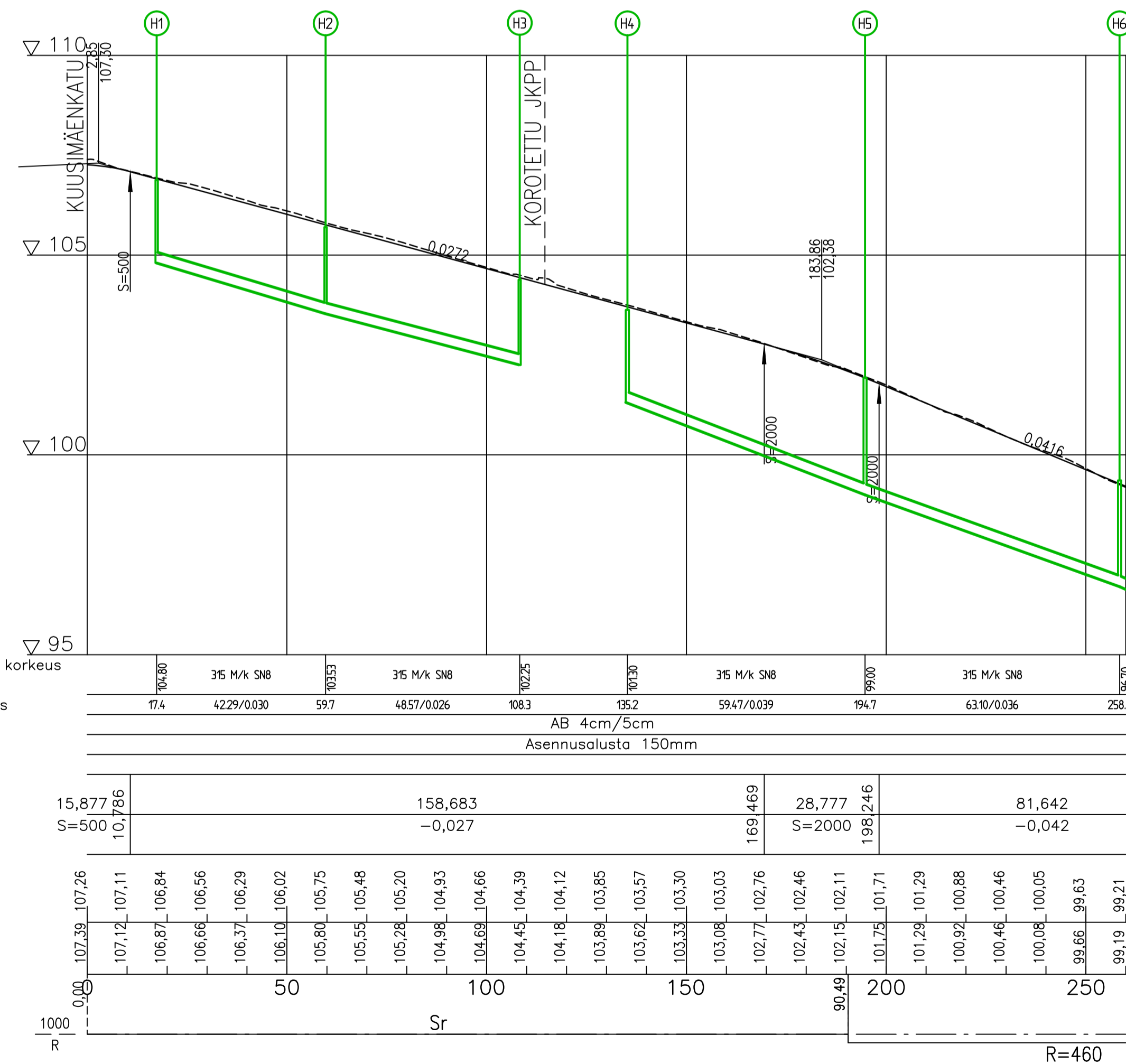


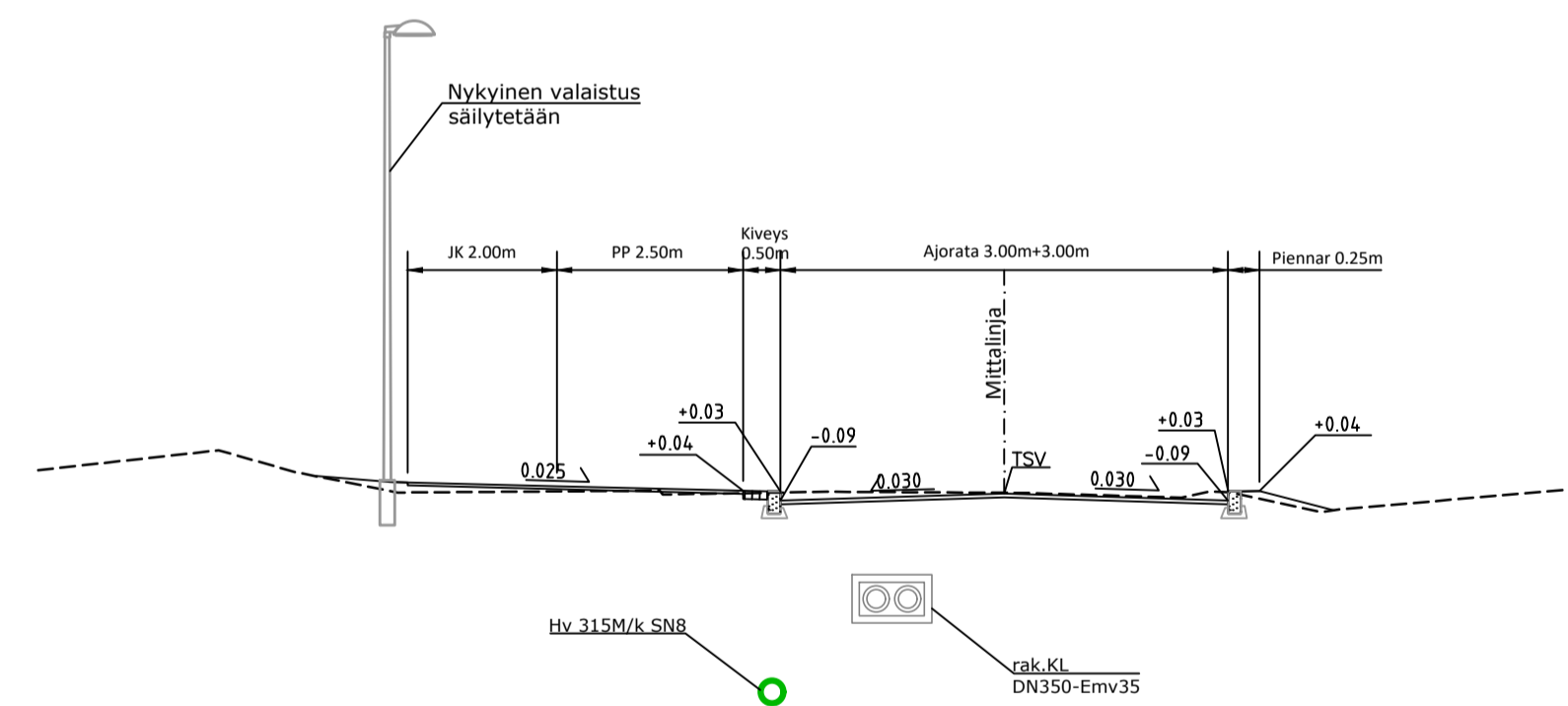
MERKINTÖJEN SELITTEET:

- Ajorata, asfaltti
- Jk, asfaltti, musta sideaine, musta tai harmaa kiviaines
- Pp, asfaltti, musta sideaine, punainen kiviaines
- Jkpp, asfaltti
- Betonikiveys, 278/138/80 ja 138/138/80, väri karelia
- Viheralue
- Reunakivi, h=120mm, betoninen upotettava
- Madallettu reunakivi, h=20mm
- Poistettava puu
- Nykyinen vesihuoltoverkosto
- Suunniteltu hulevesikaivo, ritiläkansi, hulevesiviemäri PE tai PP/k SN8
- Suunniteltu hulevesitarkastuskaivo, hulevesiviemäri PE tai PP/k SN8

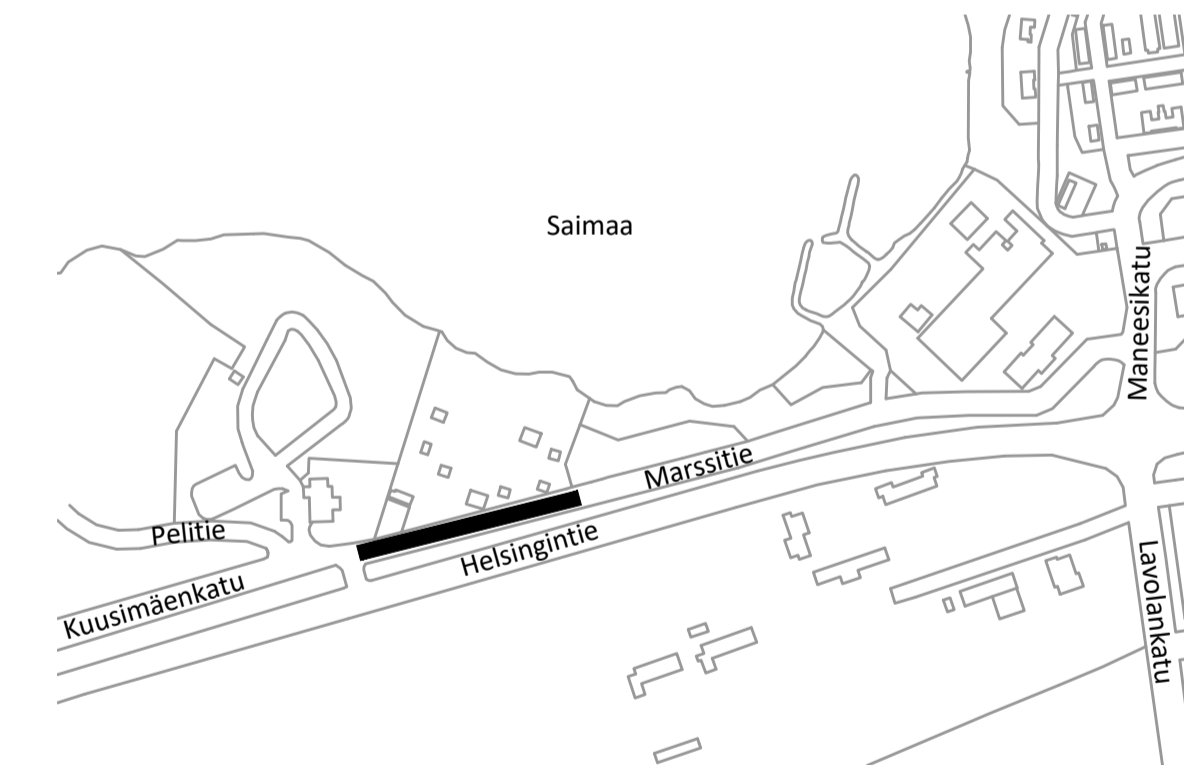
PITUUSLEIKKAUS 1:1000/1:100



TYYPPIPOIKKILEIKKAUS 1:100



YLEISKARTTA 1:10000



Hulevesiviemäri, sisäpohjan korkeus  
Putken mitat ja laatu  
Paalu, kaivoväli ja kaltevuus  
Pääliysrakenne  
Putkien perustamistapa  
Kaivantokaltevuus/tuenta

Matka	15,877	158,683	28,777	81,642
S=500	10,796	-0,027	198,246	-0,042
Kaltevuus / pyöristyssäde	107,26	50	150	250
Tasausviivan korkeus	107,12	106,87	106,66	106,37
Maanpinnan korkeus	107,39	107,11	106,84	106,56
Kaarevuus	1000	50	100	150
Ajoradan sivukaltevuus	av=-0,030	qv=-0,030		

<b>RAMBOLL</b>	Ramboll Lassenkatu 8 53850 Lappeenranta puh. 020 755 611 www.ramboll.fi	Suunn. alla <b>TKA</b> Pirustuksen <b>1-2282</b>	Työno P. Ve	Tiedosto Muutos
hvk. ANUKO		suunn. P. Ve	piirt. KatMa	pvm 18.2.2020

Muutos	Pvm	Nimi
TASOKOORDINAATIO EUREF-FIN ( ETRS-GK28 ) KORKEUSJÄRJESTELMÄ N2000		
Hyväksynyt	TEKLA	Pvm
KOHDE/SISÄLTÖ	Tarkastanut	LEV
<b>MARSSITIE PLV 0-250</b> Katusuunnitelma		
Mittakaava	1:500 1:1000/1:100 1:100	Nimi
Pvm	18.2.2020	Piirt.
Suunn.	1-1789A	Tark.
Piir.no		Liittyvät piir.
		Muutos
<b>1-2282</b>		