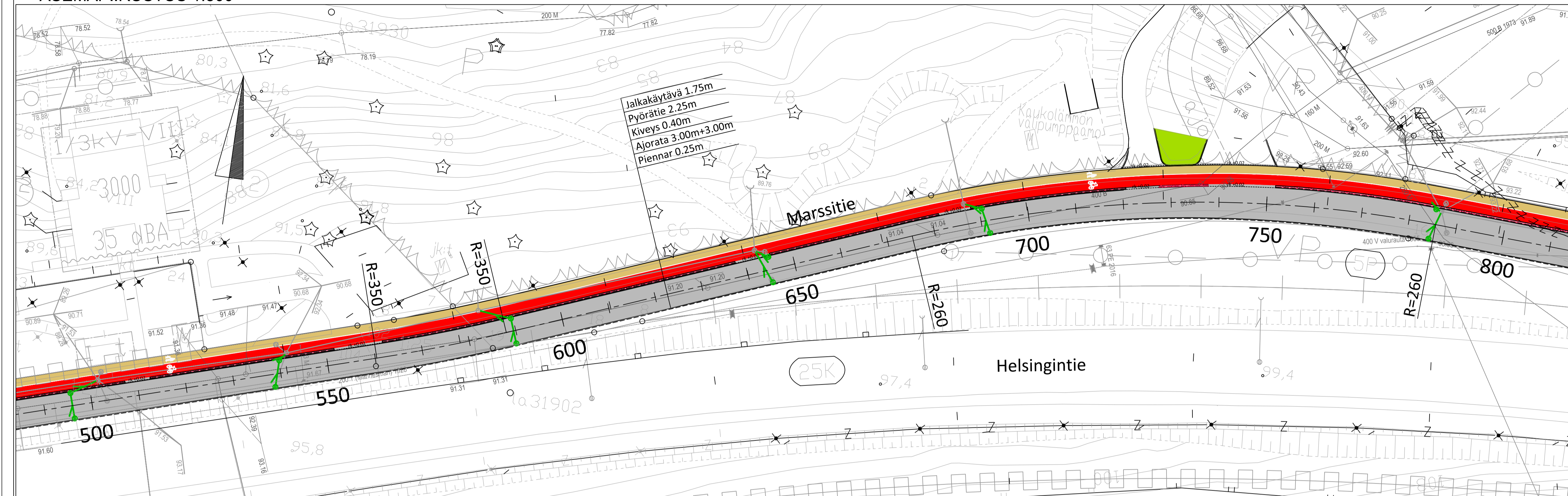


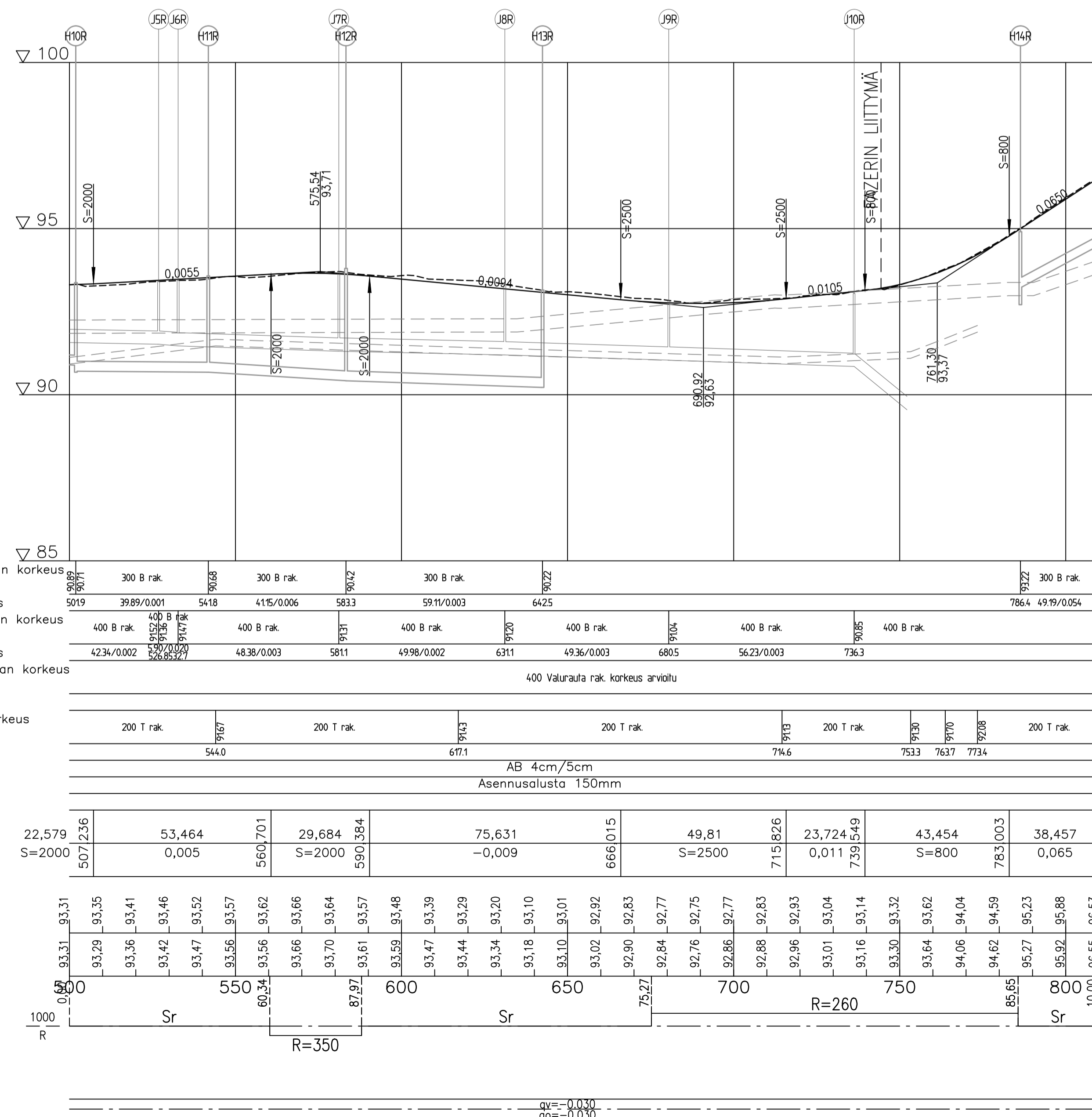
# ASEMPIIRUSTUS 1:500



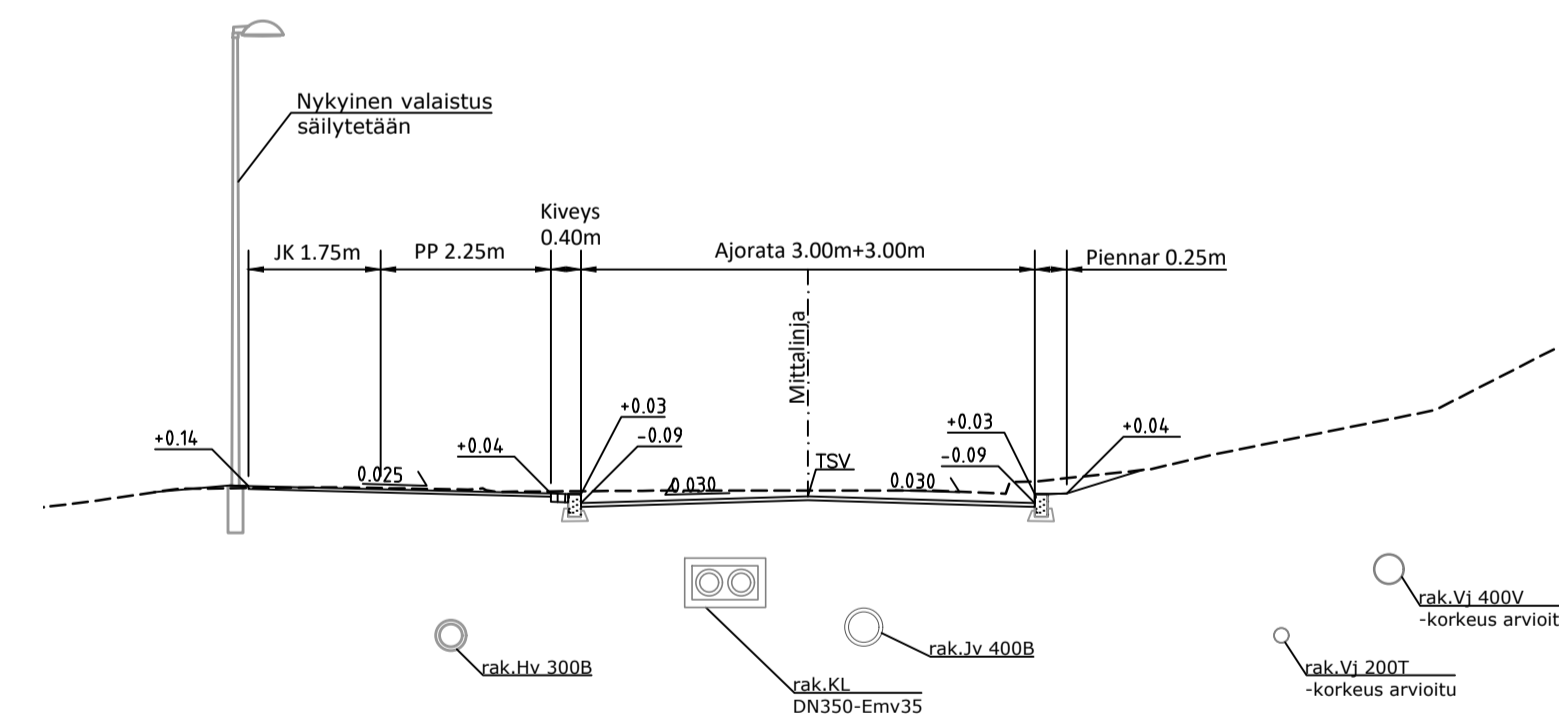
## MERKINTÖJEN SELITTEET:

- Ajorata, asfaltti
- Jk, asfaltti, musta sideaine, musta tai harmaa kiviaines
- Pp, asfaltti, musta sideaine, punainen kiviaines
- Jkpp, asfaltti
- Betonikiveys, 278/138/80 ja 138/138/80, väri karelia
- Viheralue
- Reunakivi, h=120mm, betoninen upotettava
- Madallettu reunakivi, h=20mm
- Poistettava puu
- Nykyinen vesihuoltoverkosto
- Suunniteltu hulevesikaivo, ritiläkansi, hulevesiviemäri PE tai PP/k SN8
- Suunniteltu hulevesitarkastuskaivo, hulevesiviemäri PE tai PP/k SN8

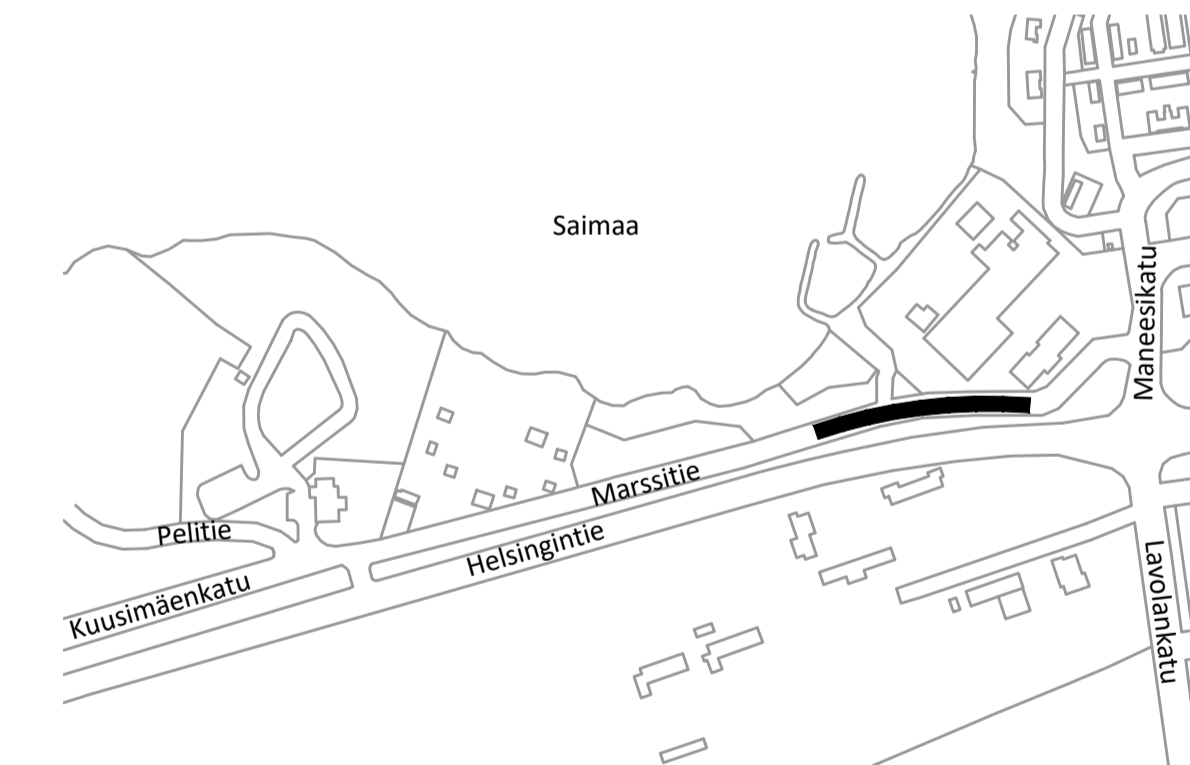
## PITUUSLEIKKAUS 1:1000/1:100



## TYYPPIPOIKKILEIKKAUS 1:100



## YLEISKARTTA 1:10000



<b>RAMBÖLL</b>	Ramboll Lasertie 8 53850 Lappeenranta puh. 020 755 611 www.ramboll.fi	Suunn. alla <b>TKA</b> Pirustusnumero <b>1-2284</b>	Työnrö Pirustuksia Muutos	Tiedosto Muutos
	hvk. <b>ANUKO</b>	suunn. P.Ve	piirt. KatMa	pvm 18.2.2020

Muutos	Pvm	Nimi
TASOKOORDINAATIO EUREF-FIN ( ETRS-GK28 )		
KORKEUSJÄRJESTELMÄ N2000		
Hyväksynyt	TEKLA	Pvm
KOHDISEISÄLTO	Tarkastanut	LEV
Nimi		Pvm
Mittakaava		Piirt.
1:500		1:1000/1:100
1:100		
<b>MARSSITIE PLV 500-800</b>		
Katusuunnitelma		
Pvm		18.2.2020
Suurin		1-1789A
Tark.		
Liittyvä piirustus		
Piir.no		1-1789A
Muutos		
<b>1-2284</b>		

	LAPPEENRANNAN KAUPUNKI ELINVOIMA JA KAUPUNKIKEHITYS Kadut ja ympäristö
--	--